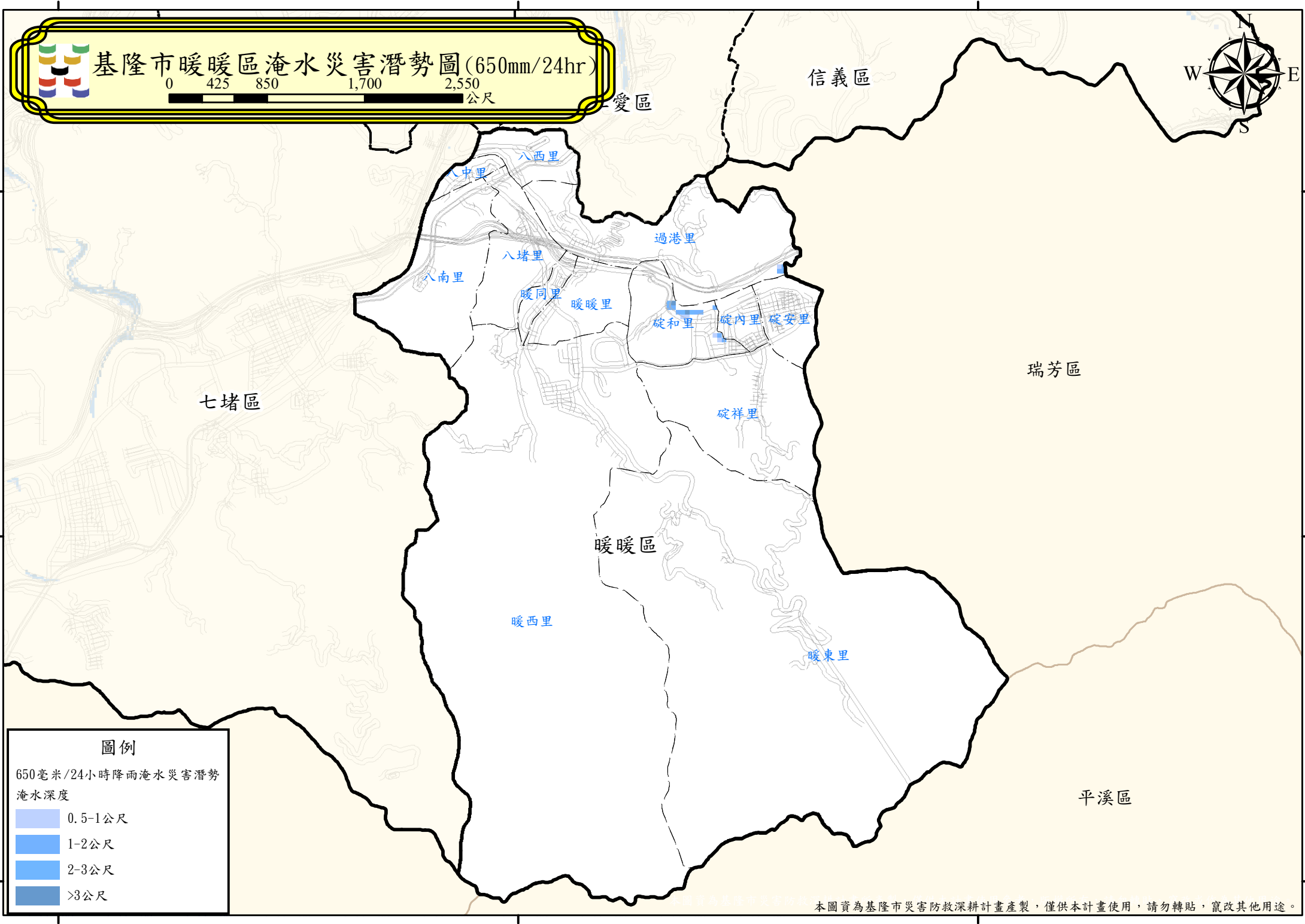


基隆市暖暖區淹水災害潛勢圖(650mm/24hr)

0 425 850 1,700 2,550 公尺



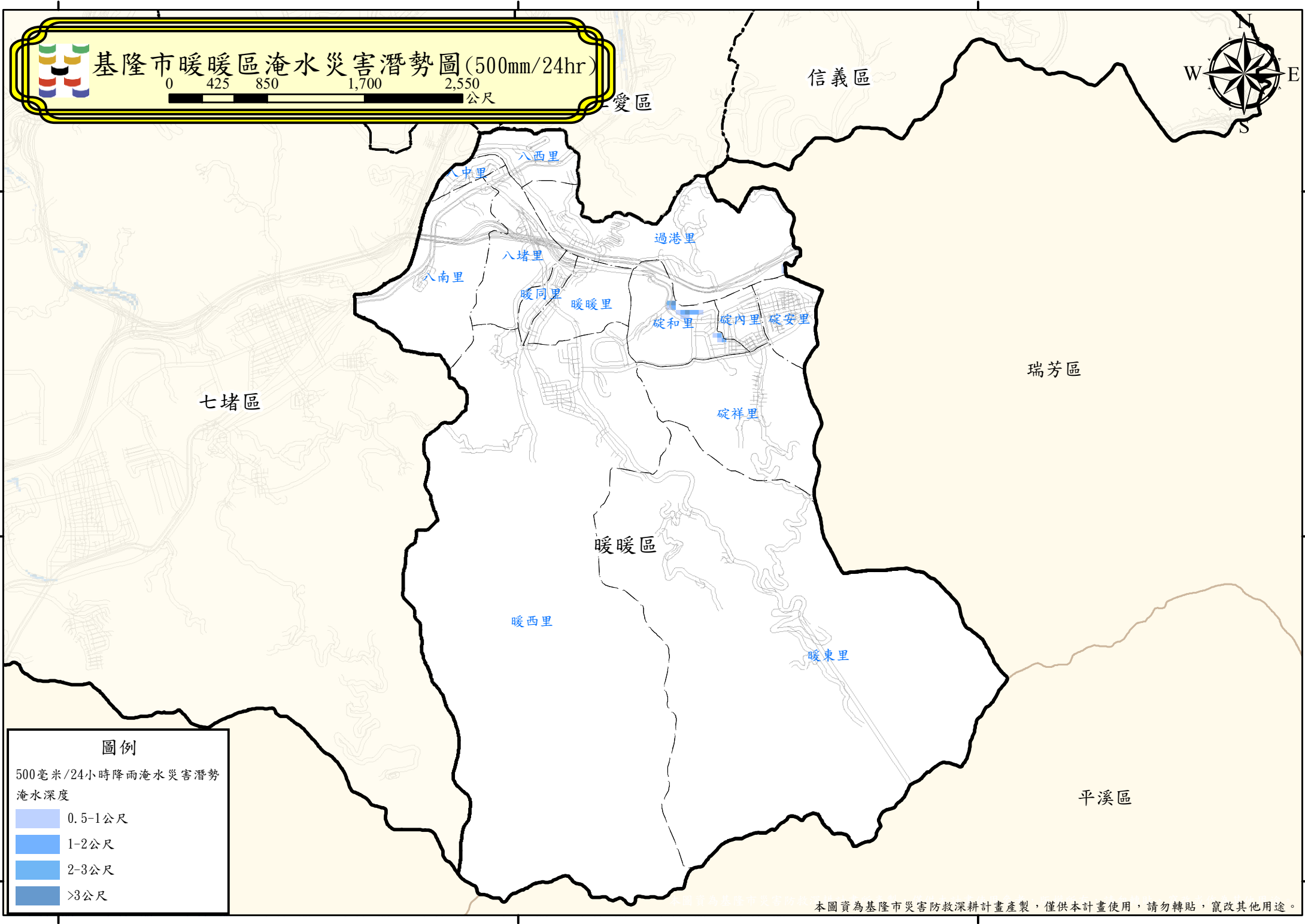
圖例

650毫米/24小時降雨淹水災害潛勢
淹水深度

- 0.5-1公尺
- 1-2公尺
- 2-3公尺
- >3公尺

基隆市暖暖區淹水災害潛勢圖(500mm/24hr)

0 425 850 1,700 2,550 公尺



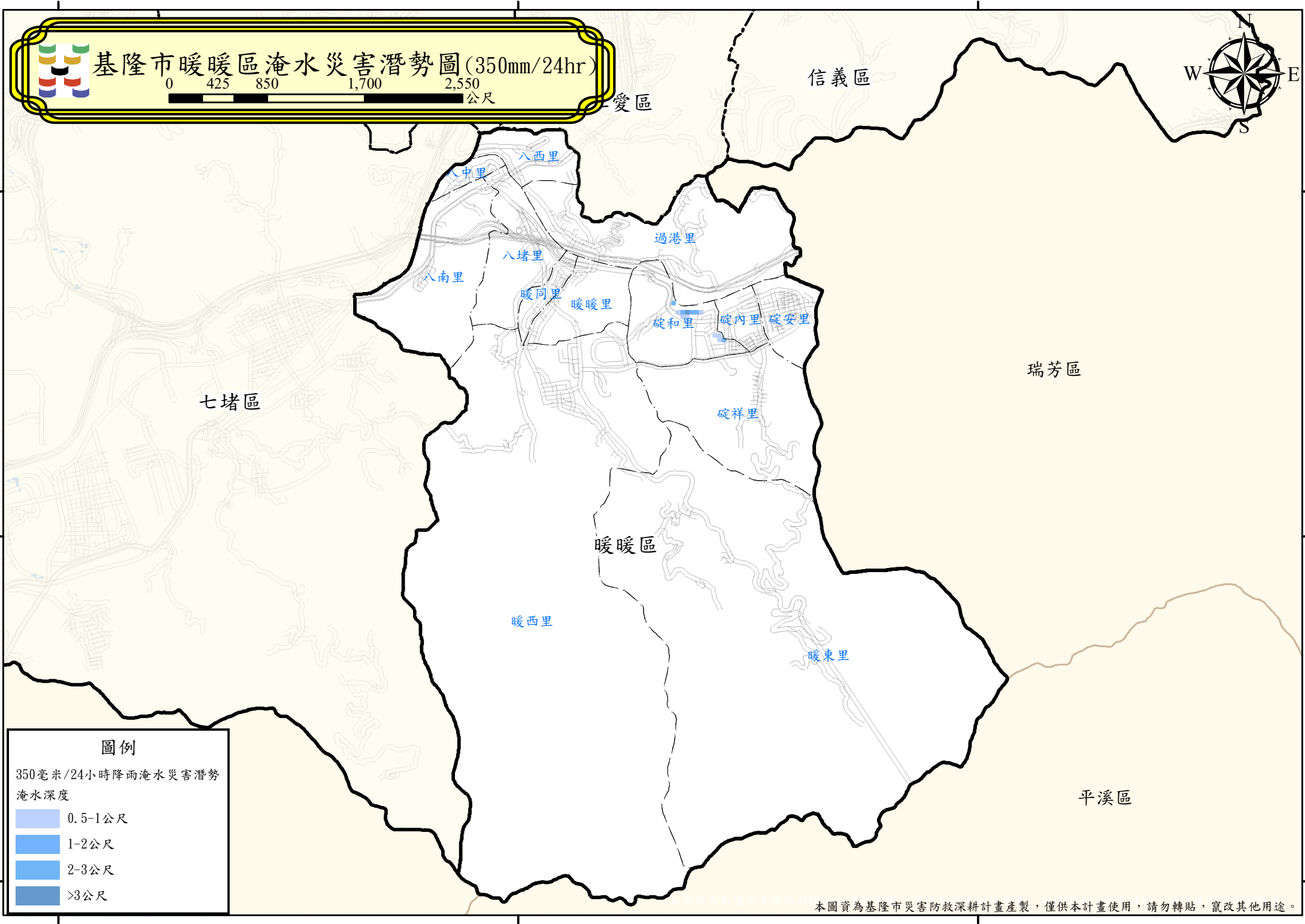
圖例

500毫米/24小時降雨淹水災害潛勢
淹水深度

- 0.5-1公尺
- 1-2公尺
- 2-3公尺
- >3公尺

基隆市暖暖區淹水災害潛勢圖(350mm/24hr)

0 425 850 1,700 2,550 公尺



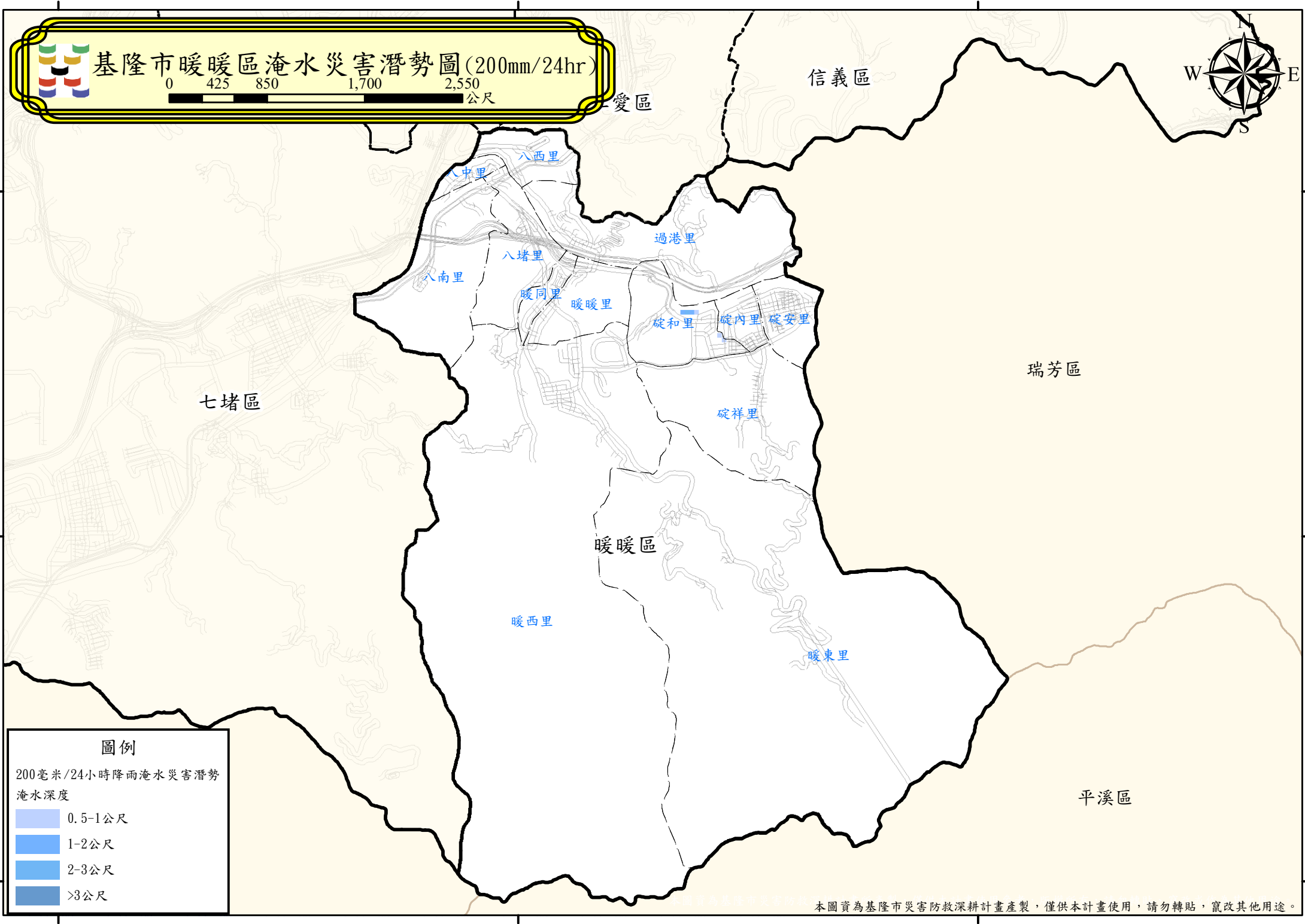
圖例

350毫米/24小時降雨淹水災害潛勢
淹水深度

- 0.5-1公尺
- 1-2公尺
- 2-3公尺
- >3公尺

基隆市暖暖區淹水災害潛勢圖(200mm/24hr)

0 425 850 1,700 2,550 公尺



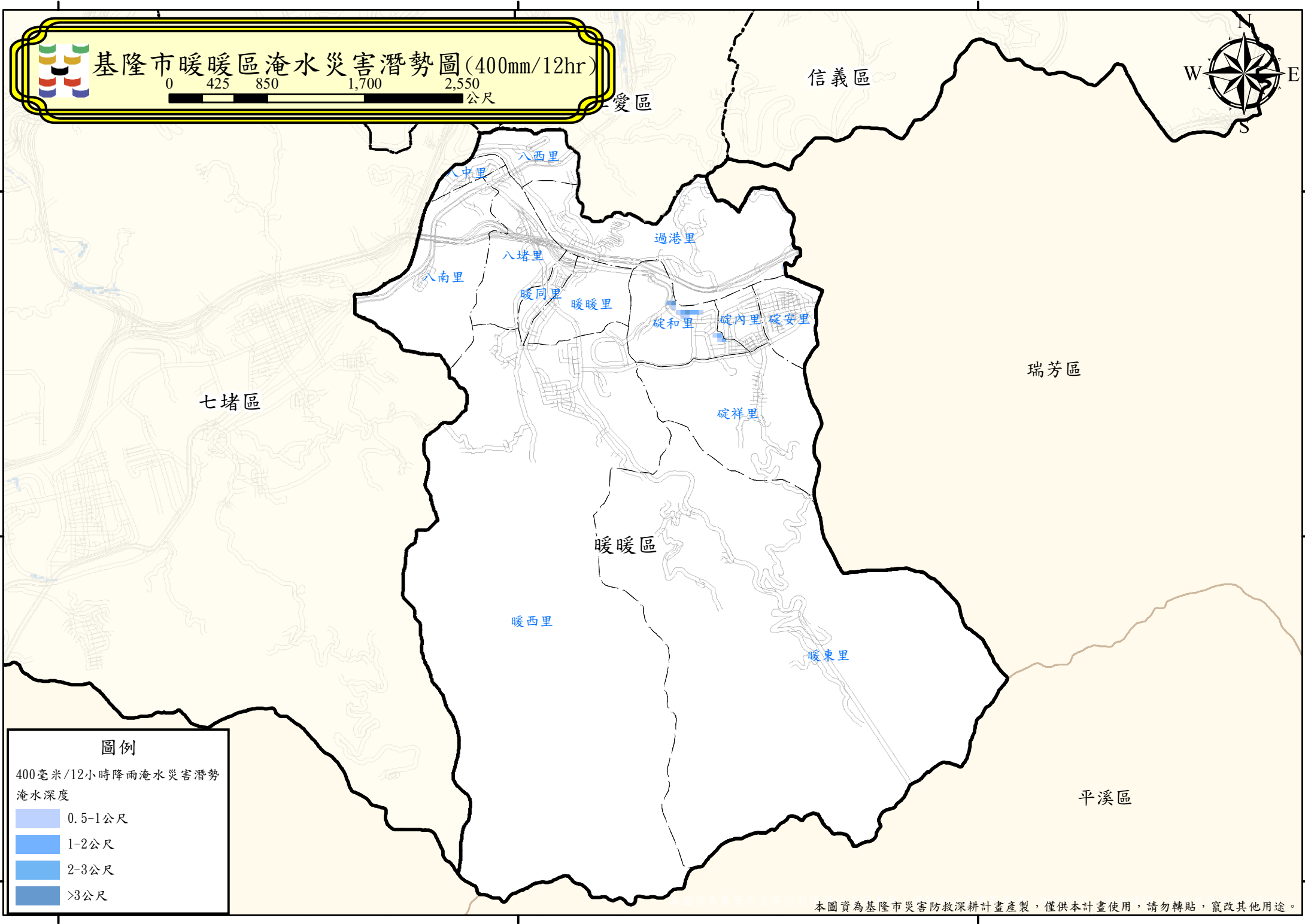
圖例

200毫米/24小時降雨淹水災害潛勢
淹水深度

- 0.5-1公尺
- 1-2公尺
- 2-3公尺
- >3公尺

基隆市暖暖區淹水災害潛勢圖(400mm/12hr)

0 425 850 1,700 2,550 公尺



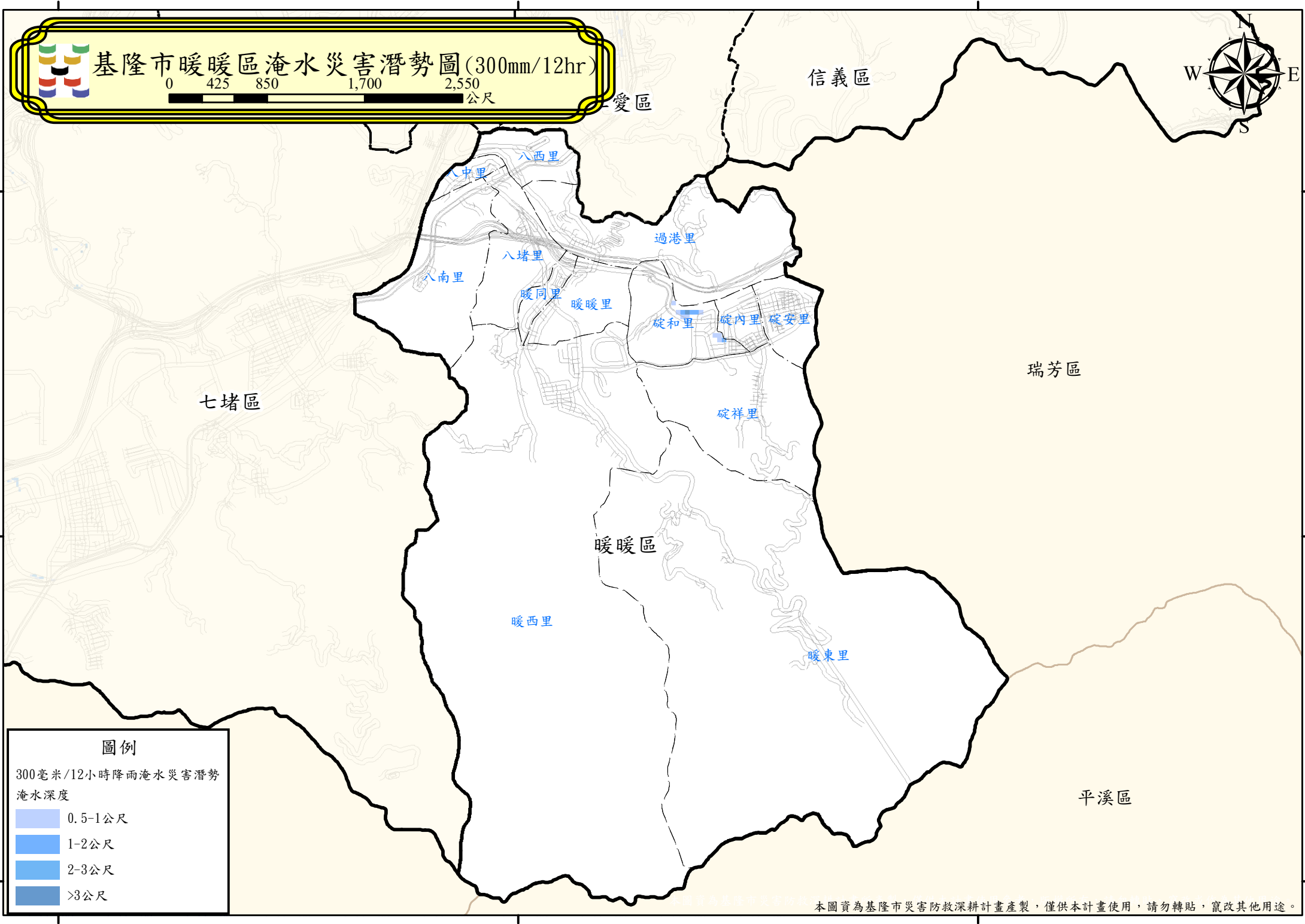
圖例

400毫米/12小時降雨淹水災害潛勢
淹水深度

- 0.5-1公尺
- 1-2公尺
- 2-3公尺
- >3公尺

基隆市暖暖區淹水災害潛勢圖(300mm/12hr)

0 425 850 1,700 2,550 公尺



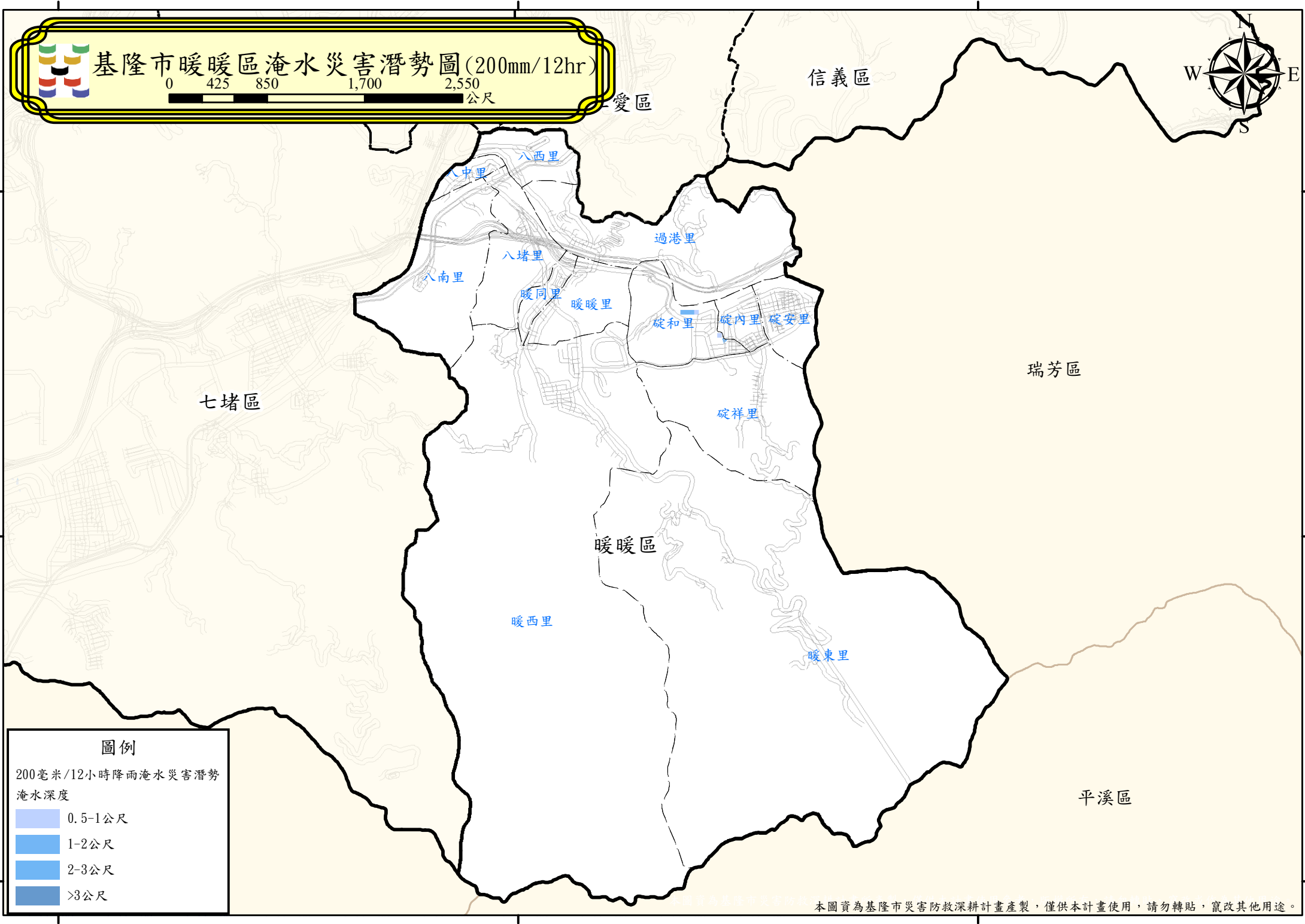
圖例

300毫米/12小時降雨淹水災害潛勢
淹水深度

- 0.5-1公尺
- 1-2公尺
- 2-3公尺
- >3公尺

基隆市暖暖區淹水災害潛勢圖(200mm/12hr)

0 425 850 1,700 2,550 公尺



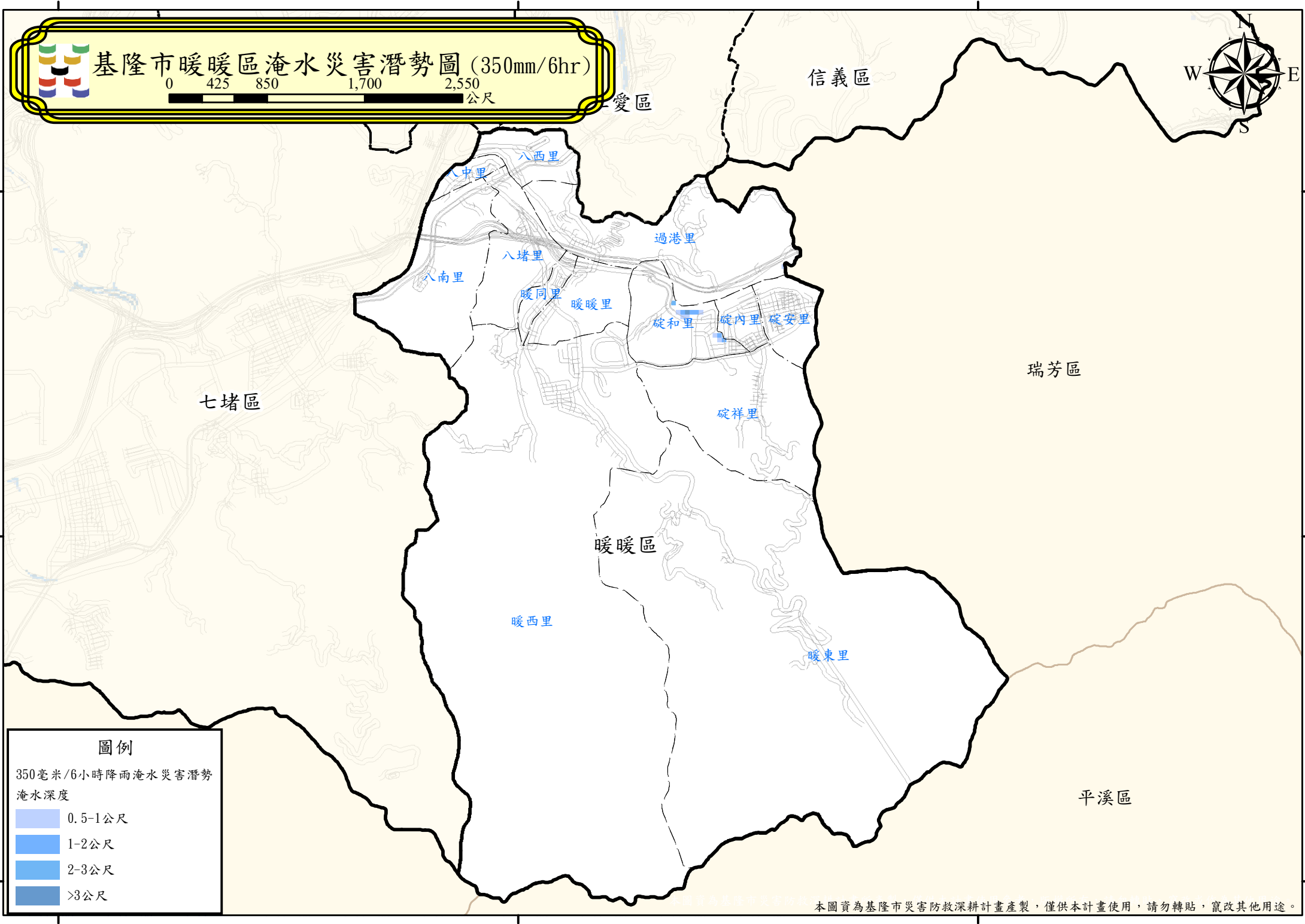
圖例

200毫米/12小時降雨淹水災害潛勢
淹水深度

- 0.5-1公尺
- 1-2公尺
- 2-3公尺
- >3公尺

基隆市暖暖區淹水災害潛勢圖 (350mm/6hr)

0 425 850 1,700 2,550 公尺



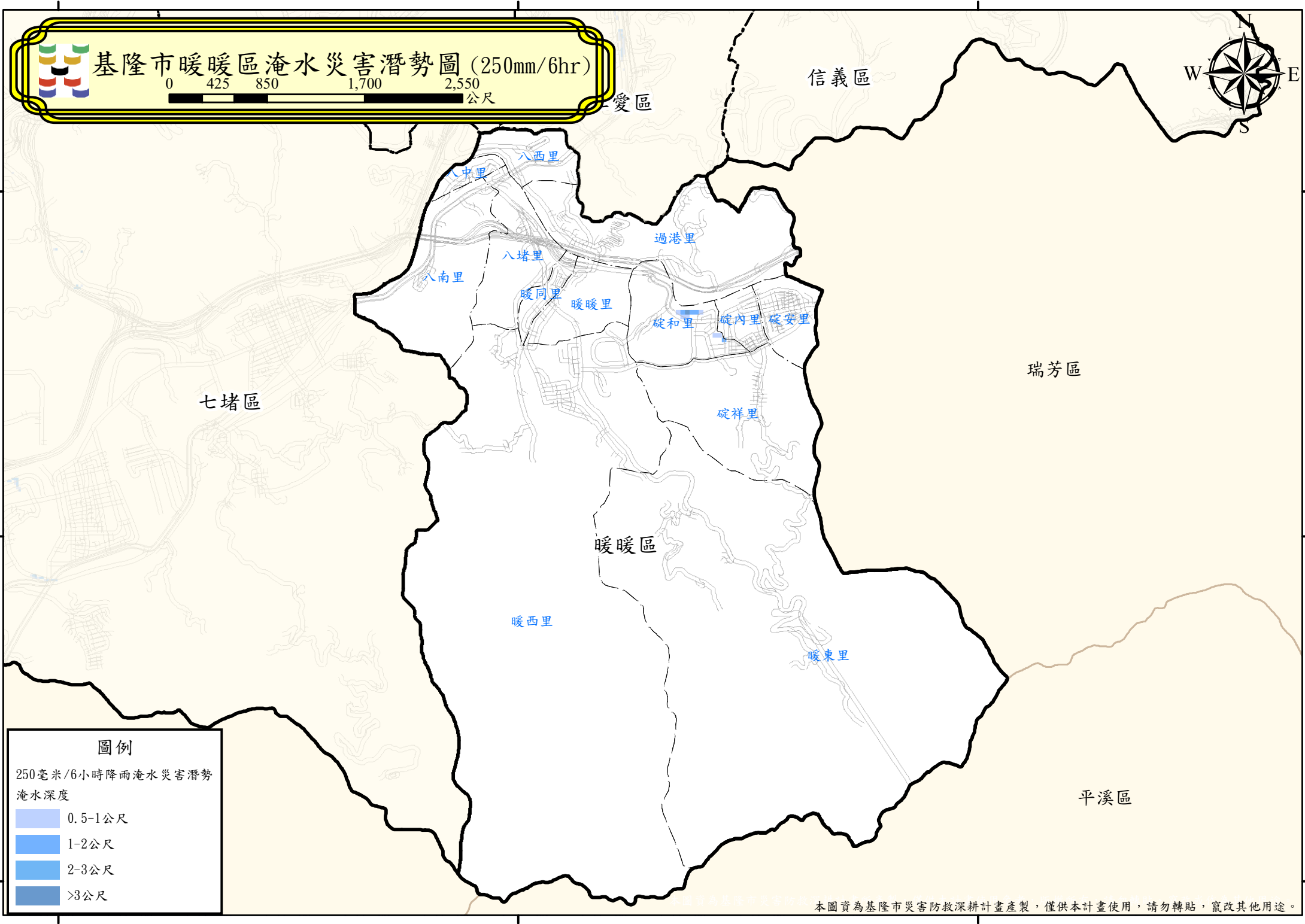
圖例

350毫米/6小時降雨淹水災害潛勢
淹水深度

- 0.5-1公尺
- 1-2公尺
- 2-3公尺
- >3公尺

基隆市暖暖區淹水災害潛勢圖 (250mm/6hr)

0 425 850 1,700 2,550 公尺



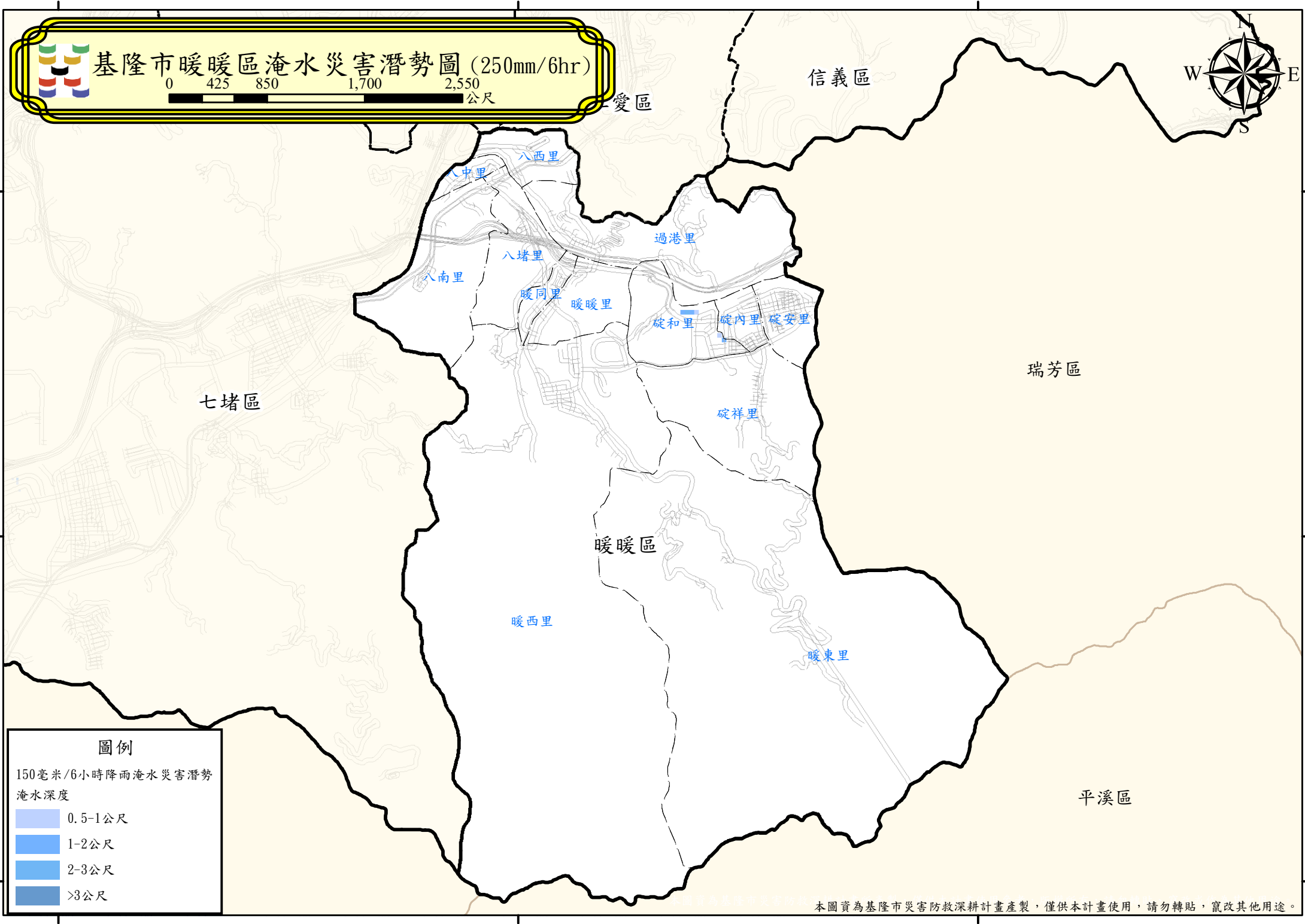
圖例

250毫米/6小時降雨淹水災害潛勢
淹水深度

- 0.5-1公尺
- 1-2公尺
- 2-3公尺
- >3公尺

基隆市暖暖區淹水災害潛勢圖 (250mm/6hr)

0 425 850 1,700 2,550 公尺



圖例

150毫米/6小時降雨淹水災害潛勢
淹水深度

- 0.5-1公尺
- 1-2公尺
- 2-3公尺
- >3公尺